

INVESTOR**KRAJSKÁ SPRÁVA A ÚDRŽBA SILNIC
KARLOVARSKÉHO KRAJE**

Chebská 282, 356 01 Sokolov

**STAVBA****MODERNIZACE MOSTŮ
V KARLOVARSKÉM KRAJI (5)
MODERNIZACE MOSTU EV. Č. 222 - 020
DUBINA**

S.A.W. CONSULTING s.r.o.

Prašná 2324, 407 47 Varnsdorf

středisko UL: Božtěšická 216/34, 400 01 Ústí n. L.

web: www.sawconsulting.cze-mail: info@sawconsulting.cz**VYPRACOVAL**

JANA MALINOVÁ

ZODPOVĚDNÝ PROJEKTANT

JAROSLAV ZAVADIL, DIS.

TECHNICKÁ KONTROLA

ING. LIBOR VYKOUKAL

INVESTOR**ZAKÁZKOVÉ ČÍSLO****KSÚS KK**

2020-100

DATUM

06/2021

STUPEŇ

DSP/PDPS

MĚŘÍTKO

-

PŘÍLOHA**ZÁBOROVÝ ELABORÁT****Č. PŘÍLOHY****H.1****PARÉ**

Dotčené územní jednotky

Akce: Modernizace mostů v karlovarském kraji (5)

Strana: 2

kraj	obec	katastrální území
Ústecký kraj CZ 042	555614 Šemnice	Šemnice; 762318

Seznam stavebních objektů

Akce: Modernizace mostů v karlovarském kraji (5)

<u>číslo objektu</u>	<u>Název objektu</u>
SO 201	Modernizace mostu ev.č. 222 - 020 Dubina

Výpis vlastníků parcel dotčených zábořem

Akce: Modernizace mostů v karlovarském kraji (5)

Strana: 3

Katastrální území: Šemnice; 762318

Číslo LV	Jméno	Adresa
1	Obec Šemnice	Dubina 25, 36272 Šemnice
102	Karlovarský kraj	Závodní 353/88, Dvory, 36006 Karlovy Vary
144	Povodí Ohře, státní podnik	Bezručova 4219, 43003 Chomutov
607	Oppper Hedvika	náměstí DR. M. Horákové 1201/5, 36001 Karlovy Vary

Seznam LV s vlastníky a parcelami dotčenými zábořem

Akce: Modernizace mostů v karlovarském kraji (5)

Strana: 4

Katastrální území:

Číslo LV	Jméno nebo název vlastníka (uživatele)	díl	Čís. záboru	Parcela KN	Výměra KN	Způsob využití	ochrana	Parcela PK	Výměra PK		Zabírá se			
											Trvale	Rekult.	Nad 1rok	Do 1roku
1	Obec Šemnice Dubina 25, 36272 Šemnice		1	207/2	1165	zahradá	zemědělský půdní fond				0	0	0	9
102	Karlovarský kraj Závodní 353/88, Dvory, 36006 Karlovy Vary		2	985/1	19803	silnice					0	0	0	238
102	Karlovarský kraj Závodní 353/88, Dvory, 36006 Karlovy Vary		3	1014/5	2150	silnice					0	0	0	234
144	Povodí Ohře, státní podnik Bezručova 4219, 43003 Chomutov		4	1029	96301	koryto vodního toku přirozené nebo upravené					0	0	0	37
144	Povodí Ohře, státní podnik Bezručova 4219, 43003 Chomutov		5	1030/1	3719	koryto vodního toku přirozené nebo upravené					15	0	0	60
607	Oppper Hedvika náměstí DR. M. Horákové 1201/5, 36001 Karlovy Vary		6	204/6	2162	trvalý travní porost	zemědělský půdní fond				4	0	0	8
celkem											19	0	0	586

Katastrální území:

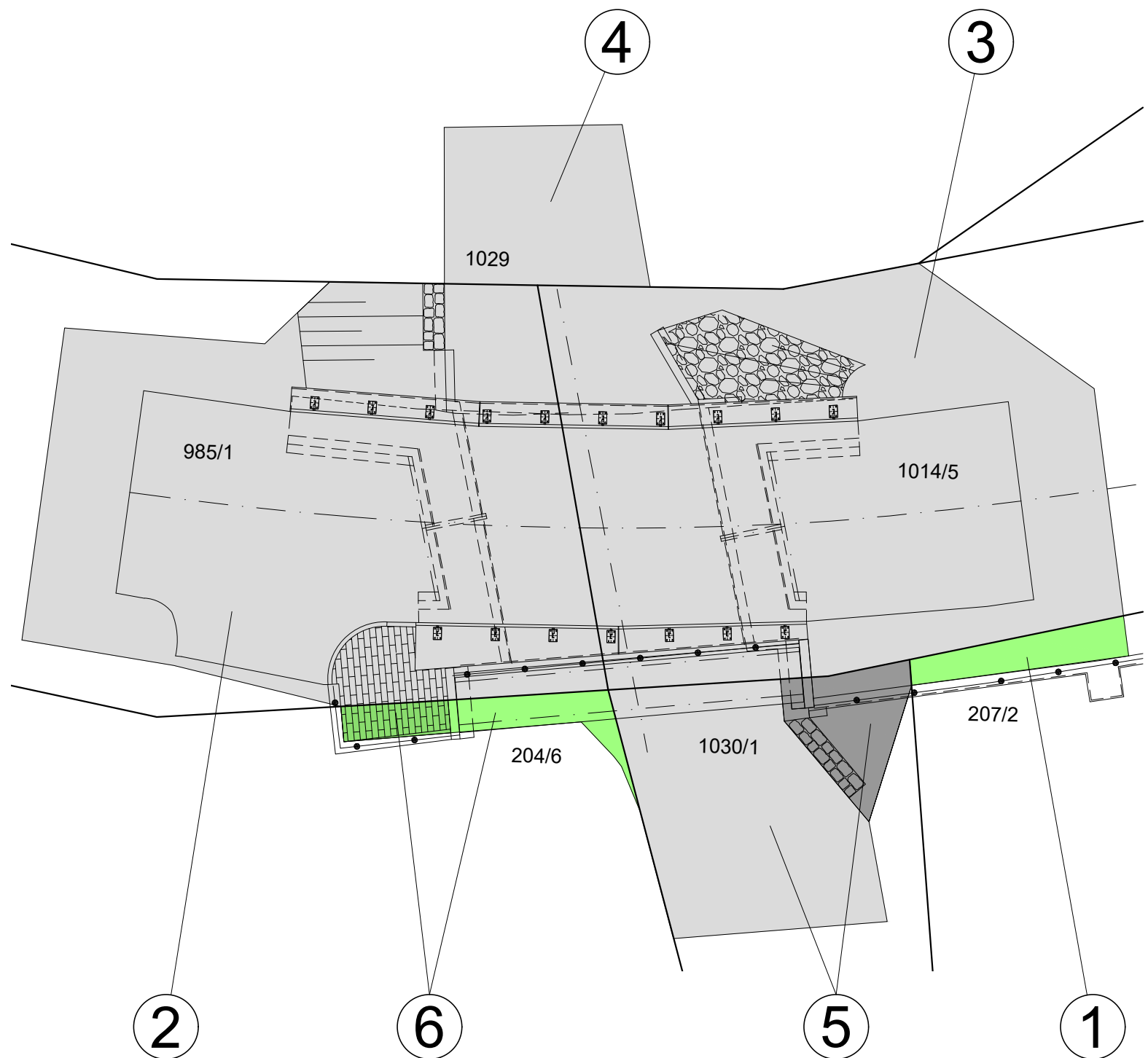
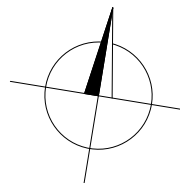
Zábor číslo	VÝPIS ZE SOUPISU PARCEL							Zabírá se celkem			
	Parc.číslo KN	Výměra KN	Kultur.využití	Parc.číslo PK	Výměra PK	LV	Vlastník(uživatel)	Trvale	Rekultivace	Nad 1rok	Do 1roku
1	207/2	1165	zahrada			1	Obec Šemnice Dubina 25, 36272 Šemnice	0	0	0	9
2	985/1	19803	silnice			102	Karlovarský kraj Závodní 353/88, Dvory, 36006 Karlovy Vary	0	0	0	238
3	1014/5	2150	silnice			102	Karlovarský kraj Závodní 353/88, Dvory, 36006 Karlovy Vary	0	0	0	234
4	1029	96301	koryto vodního toku			144	Povodí Ohře, státní podnik Bezručova 4219, 43003 Chomutov	0	0	0	37
5	1030/1	3719	koryto vodního toku			144	Povodí Ohře, státní podnik Bezručova 4219, 43003 Chomutov	15	0	0	60
6	204/6	2162	trvalý travní porost			607	Opfer Hedvika náměstí DR. M. Horákové 1201/5, 36001 Karlovy Vary	4	0	0	8

Rekapitulace záborů za ZPF a LPF

Akce: Modernizace mostů v karlovarském kraji (5)

Strana: 6

katastrální území	Zabírá se			
	Trvale	Rekult.	Nad 1 rok	Do 1 roku
Šemnice; 762318	4	0	0	17
CELKEM	4	0	0	17



LEGENDA:

	DOČASNÝ ZÁBOR DO 1 ROKU		DOČASNÝ ZÁBOR ZPF DO 1 ROKU
	TRVALÝ ZÁBOR		TRVALÝ ZÁBOR ZPF

Informace o pozemku

Parcelní číslo:	1029
Obec:	Šemnice [555614]
Katastrální území:	Šemnice [762318]
Číslo LV:	144
Výměra [m²]:	96301
Typ parcely:	Parcela katastru nemovitostí
Mapový list:	KMD
Určení výměry:	Graficky nebo v digitalizované mapě
Způsob využití:	koryto vodního toku přirozené nebo upravené
Druh pozemku:	vodní plocha



Sousední parcely

Vlastníci, jiní oprávnění

Vlastnické právo

Česká republika

Právo hospodařit s majetkem státu

Povodí Ohře, státní podnik, Bezručova 4219, 43003 Chomutov

Způsob ochrany nemovitosti

Nejsou evidovány žádné způsoby ochrany.

Seznam BPEJ

Parcela nemá evidované BPEJ.

Omezení vlastnického práva

Typ

Věcné břemeno vedení

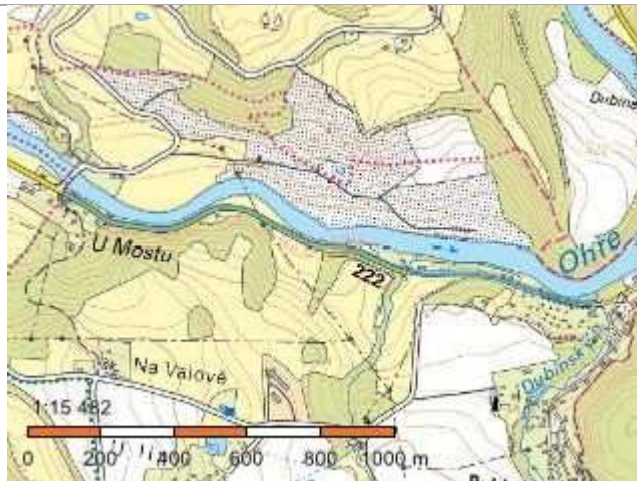
Jiné zápisy

Typ

Změna výměr obnovou operátu

Informace o pozemku

Parcelní číslo:	985/1
Obec:	Šemnice [555614]
Katastrální území:	Šemnice [762318]
Číslo LV:	102
Výměra [m²]:	19803
Typ parcely:	Parcela katastru nemovitostí
Mapový list:	KMD
Určení výměry:	Graficky nebo v digitalizované mapě
Způsob využití:	silnice
Druh pozemku:	ostatní plocha



[Sousední parcely](#)

Vlastníci, jiní oprávnění

Vlastnické právo

Karlovarský kraj, Závodní 353/88, Dvory, 36006 Karlovy Vary

Správa nemovitostí ve vlastnictví kraje

Krajská správa a údržba silnic Karlovarského kraje, příspěvková organizace, Chebská 282, 35601 Sokolov

Způsob ochrany nemovitosti

Nejsou evidovány žádné způsoby ochrany.

Seznam BPEJ

Parcela nemá evidované BPEJ.

Omezení vlastnického práva

Typ

Věcné břemeno zřizování a provozování vedení

Jiné zápisy

Typ

Změna výměr obnovou operátu

Informace o pozemku

Parcelní číslo:	1014/5
Obec:	Šemnice [555614]
Katastrální území:	Šemnice [762318]
Číslo LV:	102
Výměra [m²]:	2150
Typ parcely:	Parcela katastru nemovitostí
Mapový list:	KMD
Určení výměry:	Graficky nebo v digitalizované mapě
Způsob využití:	silnice
Druh pozemku:	ostatní plocha



[Sousední parcely](#)

Vlastníci, jiní oprávnění

Vlastnické právo

Karlovarský kraj, Závodní 353/88, Dvory, 36006 Karlovy Vary

Správa nemovitostí ve vlastnictví kraje

Krajská správa a údržba silnic Karlovarského kraje, příspěvková organizace, Chebská 282, 35601 Sokolov

Způsob ochrany nemovitosti

Nejsou evidovány žádné způsoby ochrany.

Seznam BPEJ

Parcela nemá evidované BPEJ.

Omezení vlastnického práva

Nejsou evidována žádná omezení.

Jiné zápisy

Nejsou evidovány žádné jiné zápisy.

Informace o pozemku

Parcelní číslo:	204/6
Obec:	Šemnice [555614]
Katastrální území:	Šemnice [762318]
Číslo LV:	607
Výměra [m²]:	2162
Typ parcely:	Parcela katastru nemovitostí
Mapový list:	KMD
Určení výměry:	Graficky nebo v digitalizované mapě
Druh pozemku:	trvalý travní porost



Sousední parcely

Vlastníci, jiní oprávnění

Vlastnické právo

Oppper Hedvika, náměstí Dr. M. Horákové 1201/5, 36001 Karlovy Vary

Způsob ochrany nemovitosti

Název

zemědělský půdní fond

Seznam BPEJ

BPEJ	Výměra
54177	2162

Omezení vlastnického práva

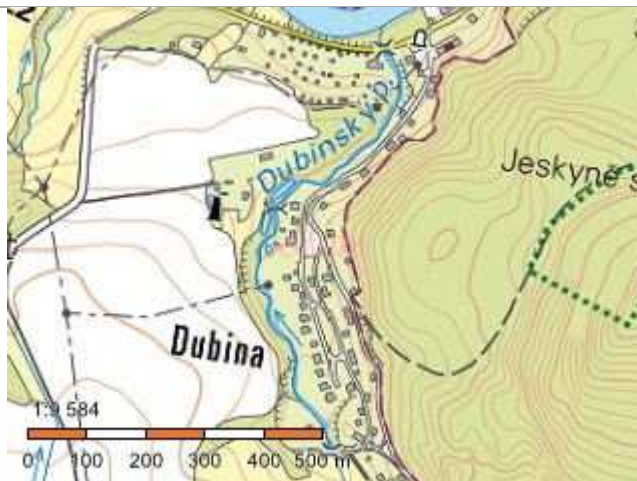
Nejsou evidována žádná omezení.

Jiné zápisy

Nejsou evidovány žádné jiné zápisy.

Informace o pozemku

Parcelní číslo:	1030/1
Obec:	Šemnice [555614]
Katastrální území:	Šemnice [762318]
Číslo LV:	144
Výměra [m²]:	3719
Typ parcely:	Parcela katastru nemovitostí
Mapový list:	KMD
Určení výměry:	Graficky nebo v digitalizované mapě
Způsob využití:	koryto vodního toku přirozené nebo upravené
Druh pozemku:	vodní plocha



[Sousední parcely](#)

Vlastníci, jiní oprávnění

Vlastnické právo

Česká republika

Právo hospodařit s majetkem státu

Povodí Ohře, státní podnik, Bezručova 4219, 43003 Chomutov

Způsob ochrany nemovitosti

Nejsou evidovány žádné způsoby ochrany.

Seznam BPEJ

Parcela nemá evidované BPEJ.

Omezení vlastnického práva

Nejsou evidována žádná omezení.

Jiné zápisy

Nejsou evidovány žádné jiné zápisy.

Informace o pozemku

Parcelní číslo:	207/2
Obec:	Šemnice [555614]
Katastrální území:	Šemnice [762318]
Číslo LV:	1
Výměra [m²]:	1165
Typ parcely:	Parcela katastru nemovitostí
Mapový list:	KMD
Určení výměry:	Graficky nebo v digitalizované mapě
Druh pozemku:	zahrada



Sousední parcely

Vlastníci, jiní oprávnění

Vlastnické právo

Obec Šemnice, Dubina 25, 36272 Šemnice

Způsob ochrany nemovitosti

Název

zemědělský půdní fond

Seznam BPEJ

BPEJ	Výměra
55600	1165

Omezení vlastnického práva

Nejsou evidována žádná omezení.

Jiné zápisy

Nejsou evidovány žádné jiné zápisy.